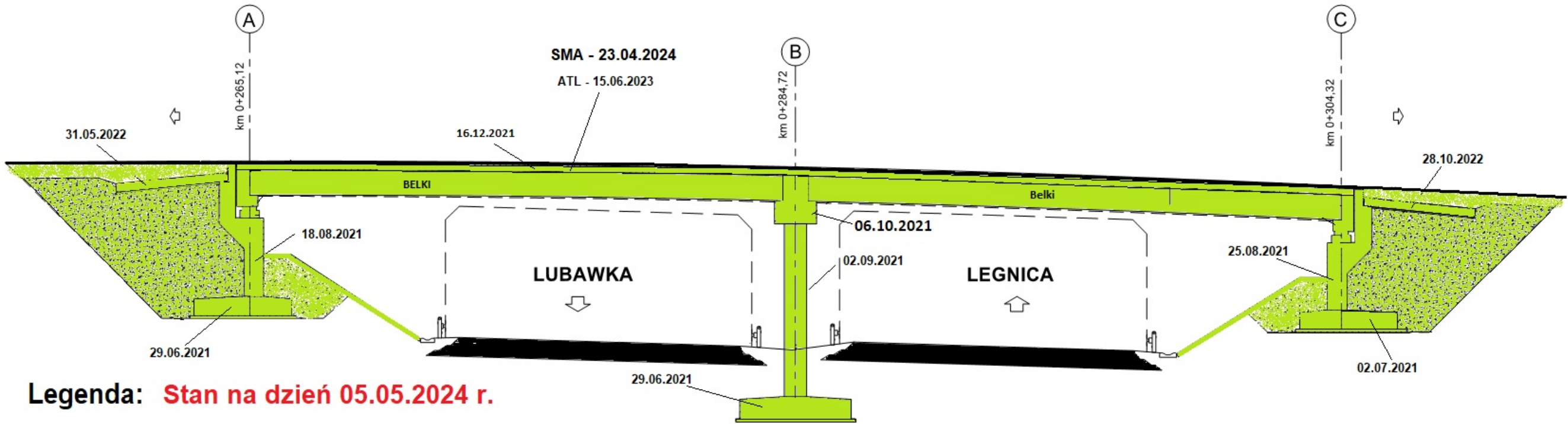


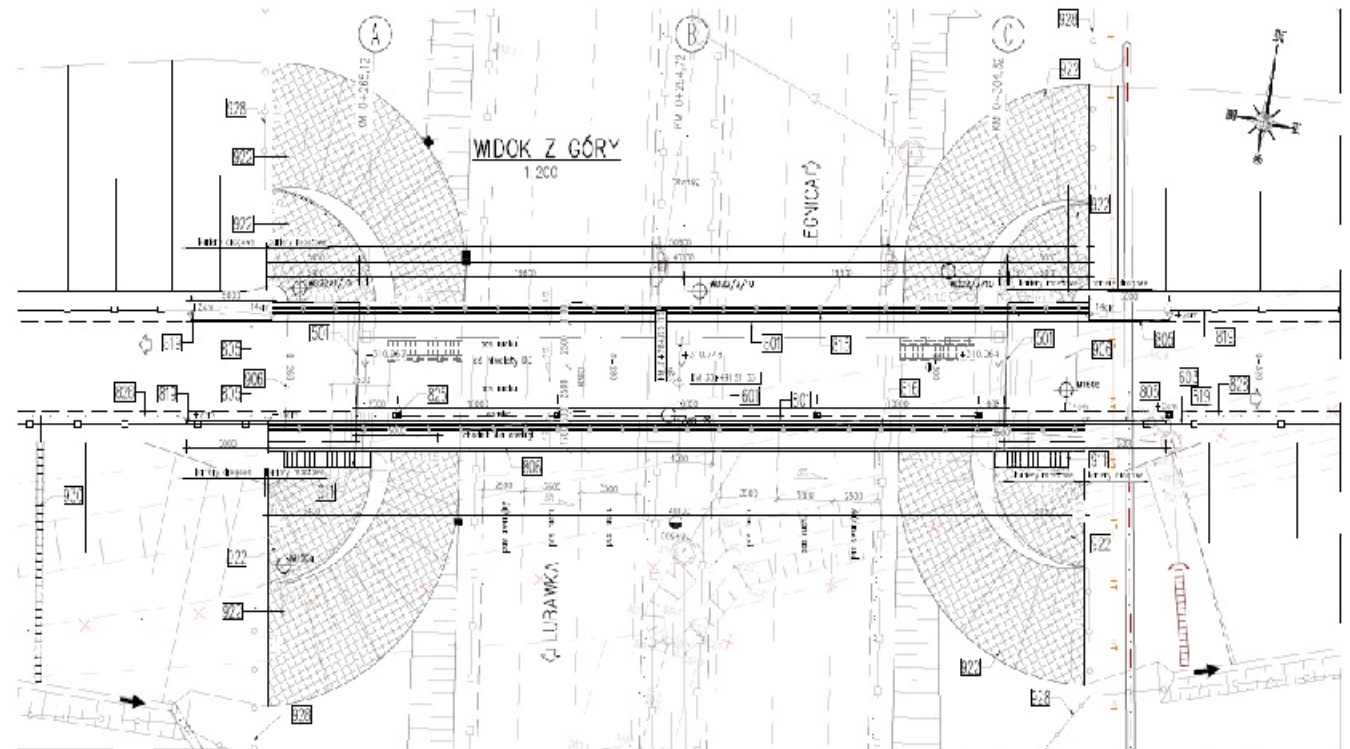
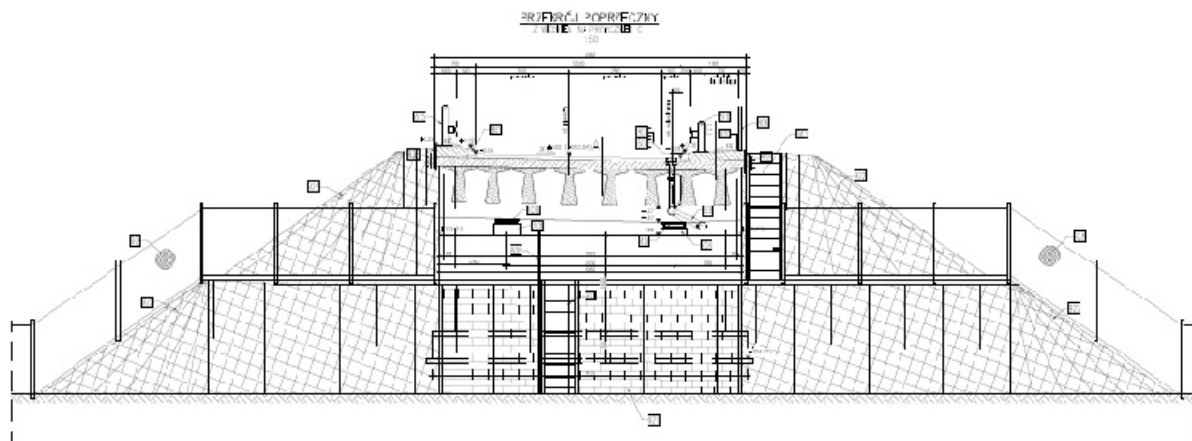
# WD-22

## km 38+491,21



Legenda: **Stan na dzień 05.05.2024 r.**

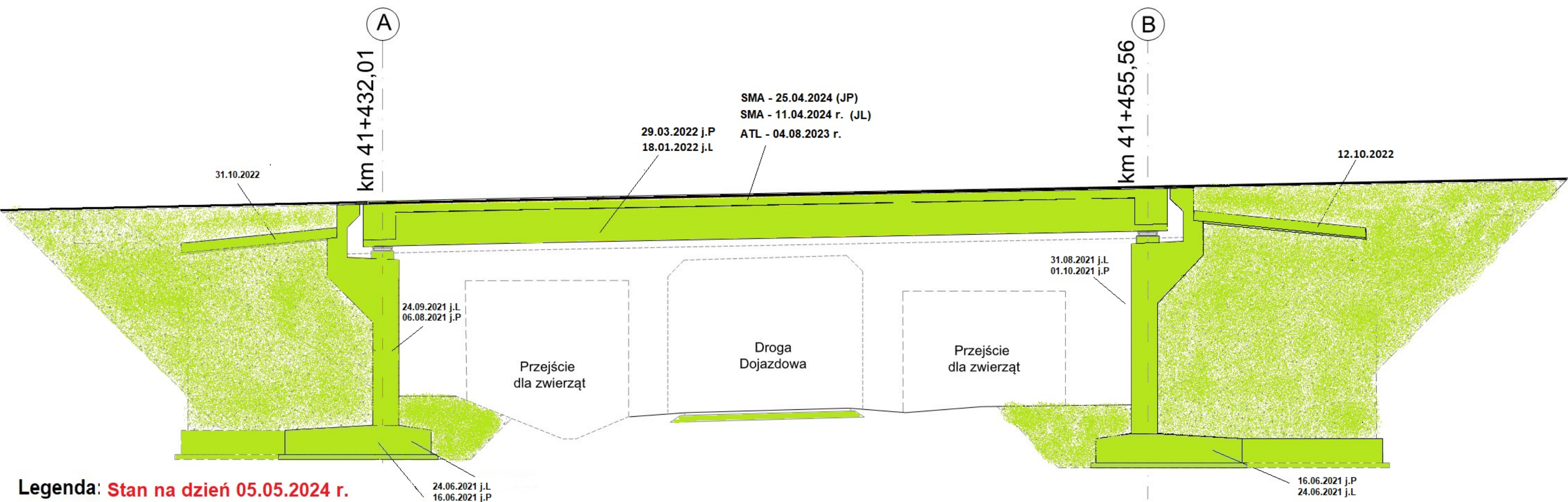
-  Roboty w trakcie wykonywania
-  Roboty zakończone





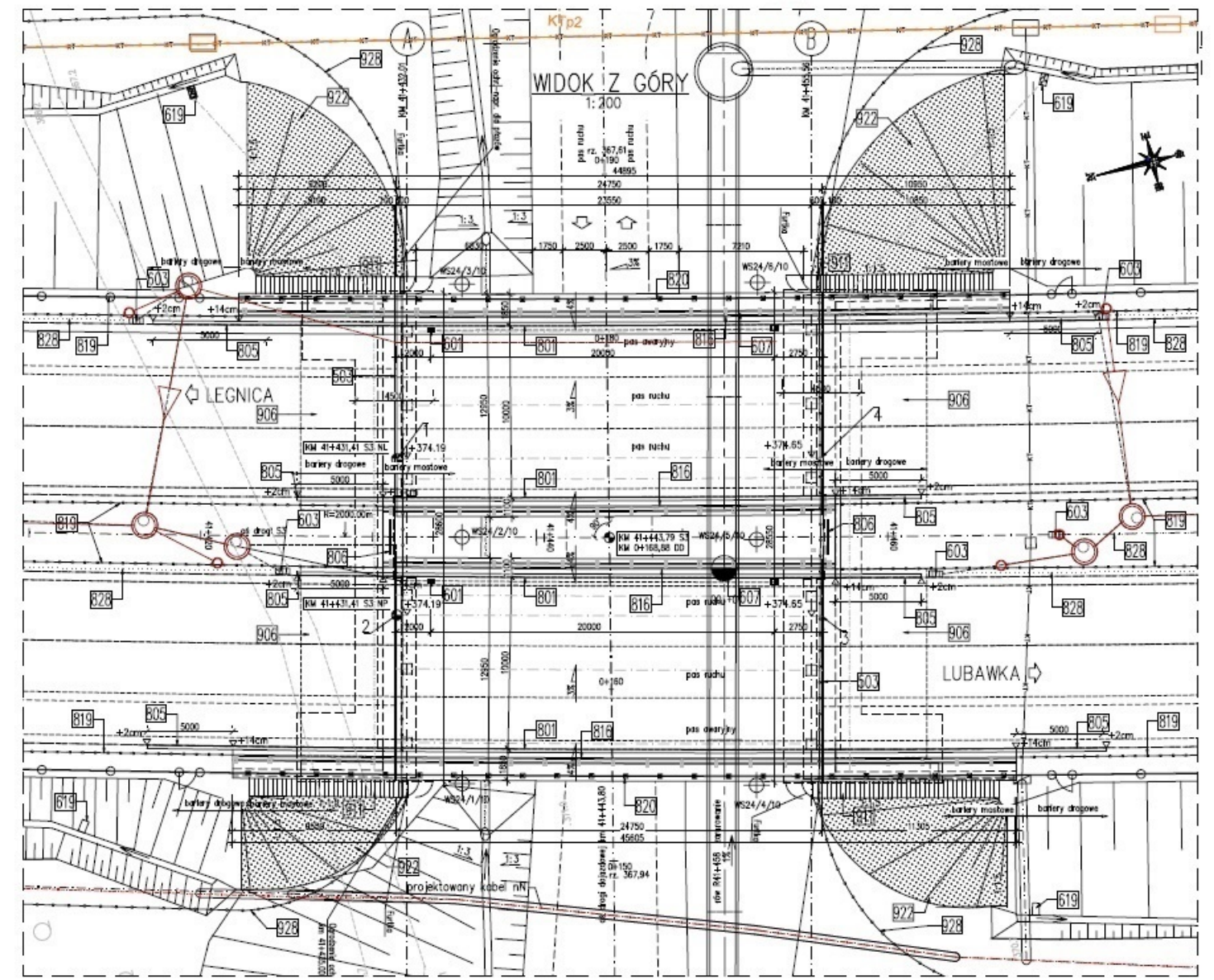
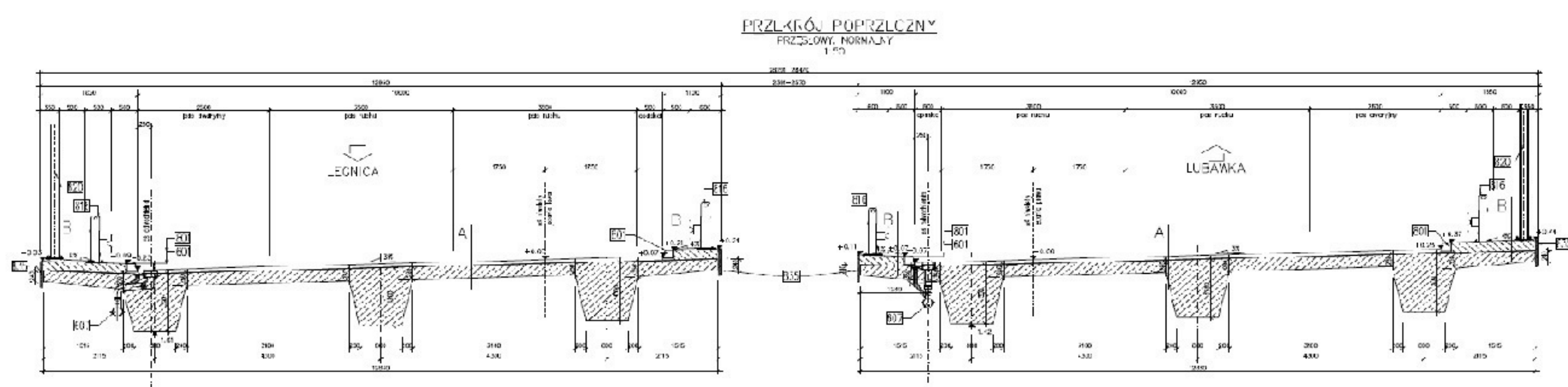
# WS-24

## km 41+431,41



Legenda: Stan na dzień 05.05.2024 r.

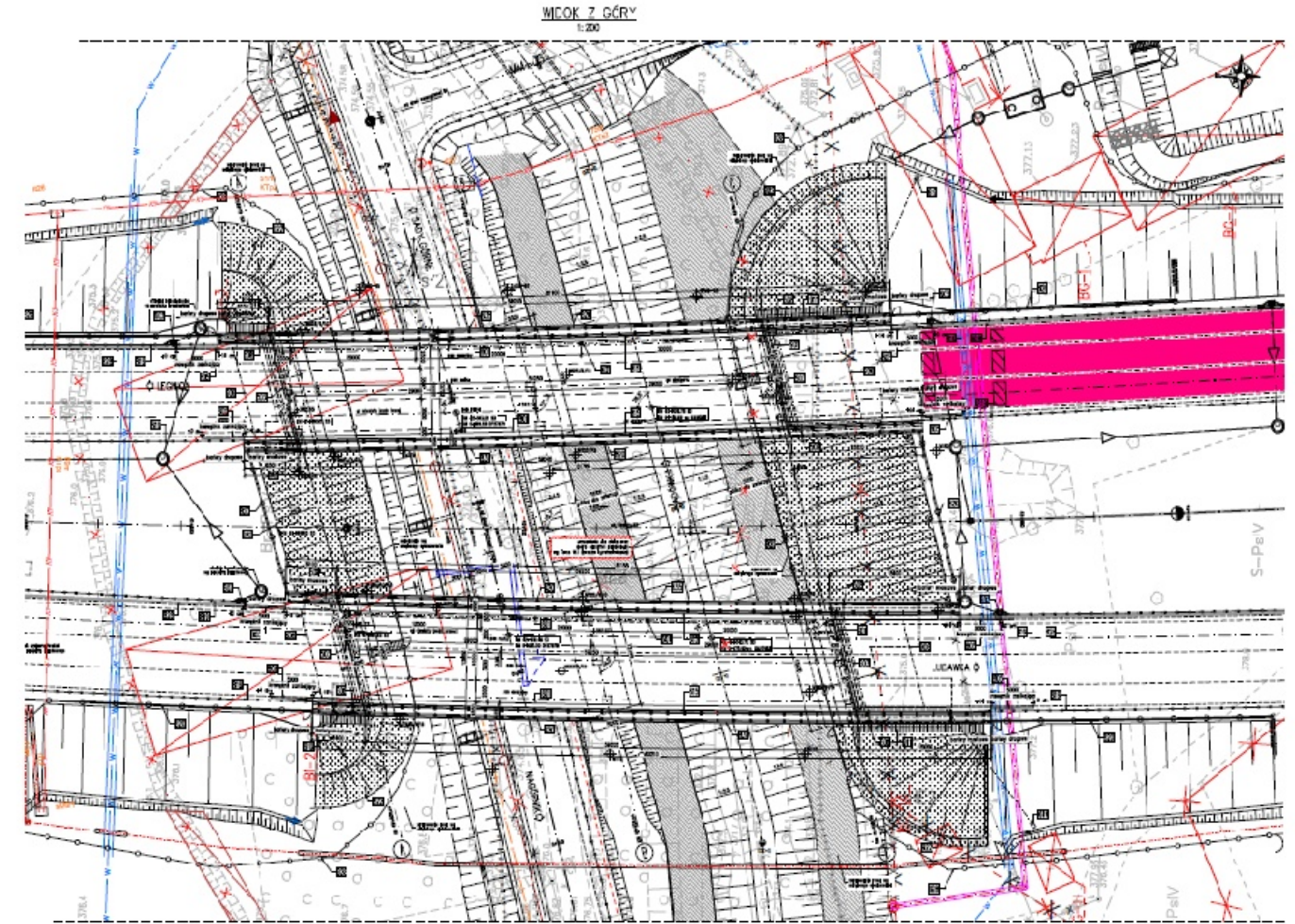
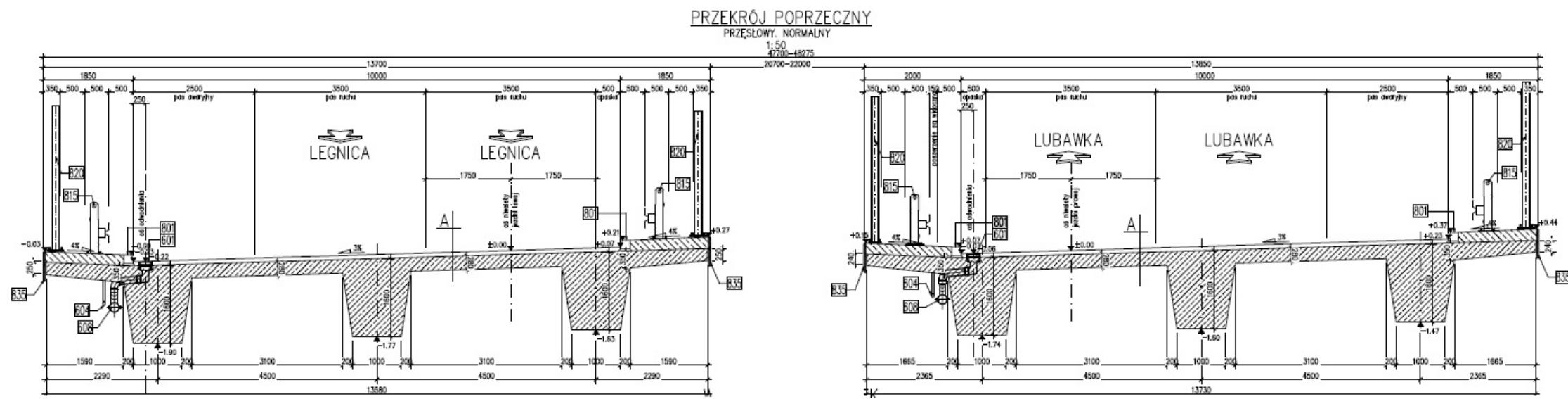
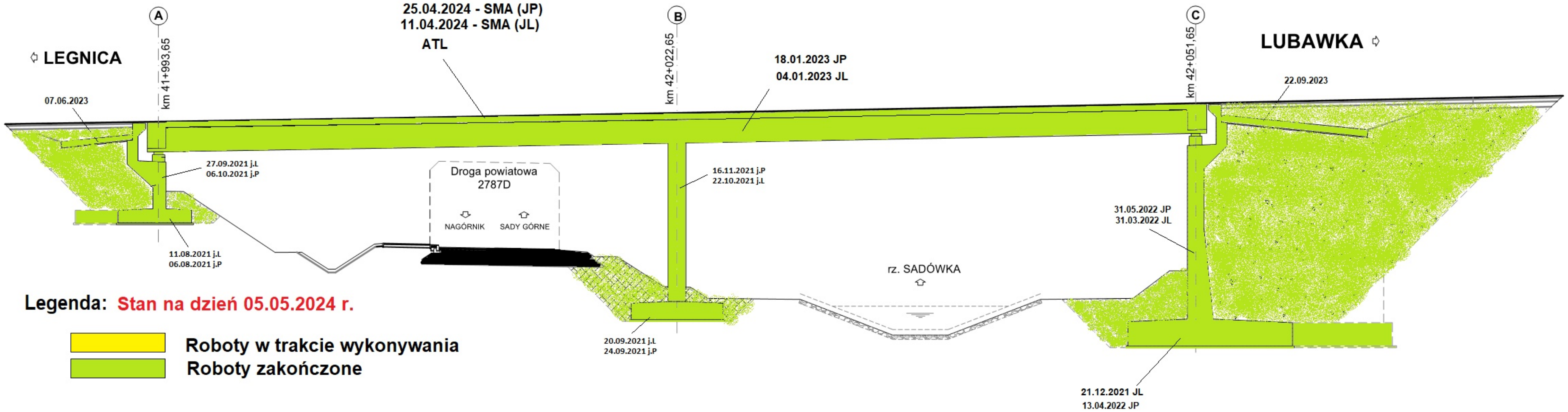
- Roboty w trakcie wykonywania
- Roboty zakończone





# MS-25

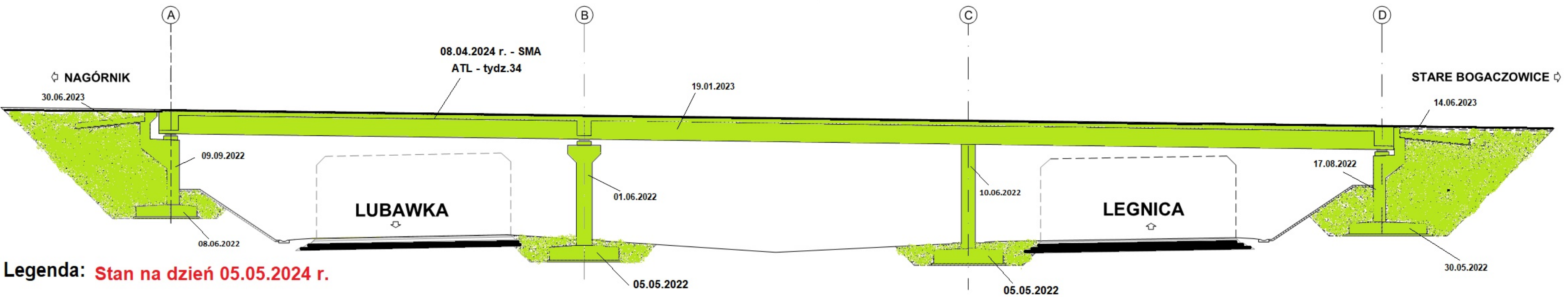
km 41+996,65





# WD-27

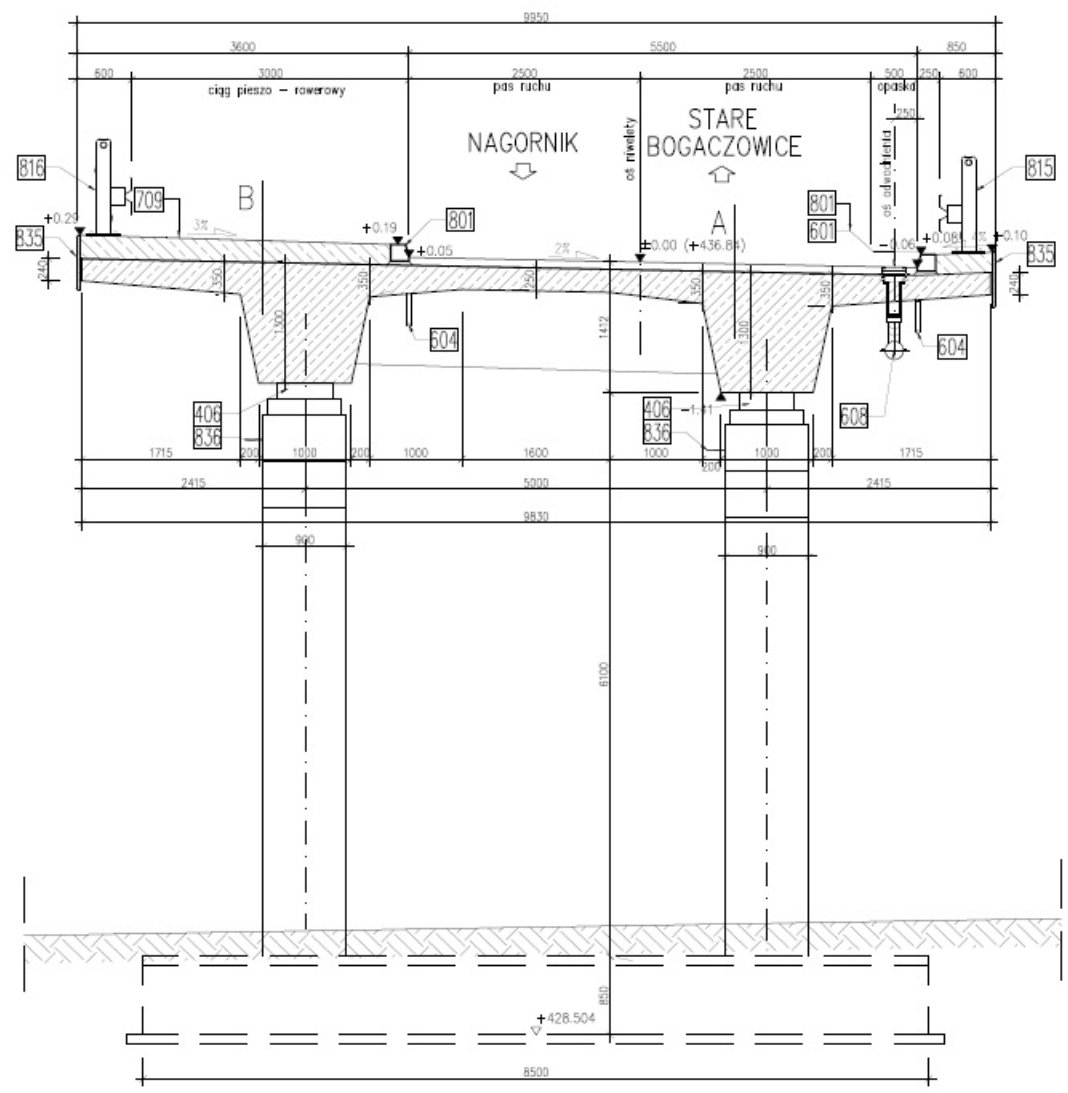
km 44+702,77



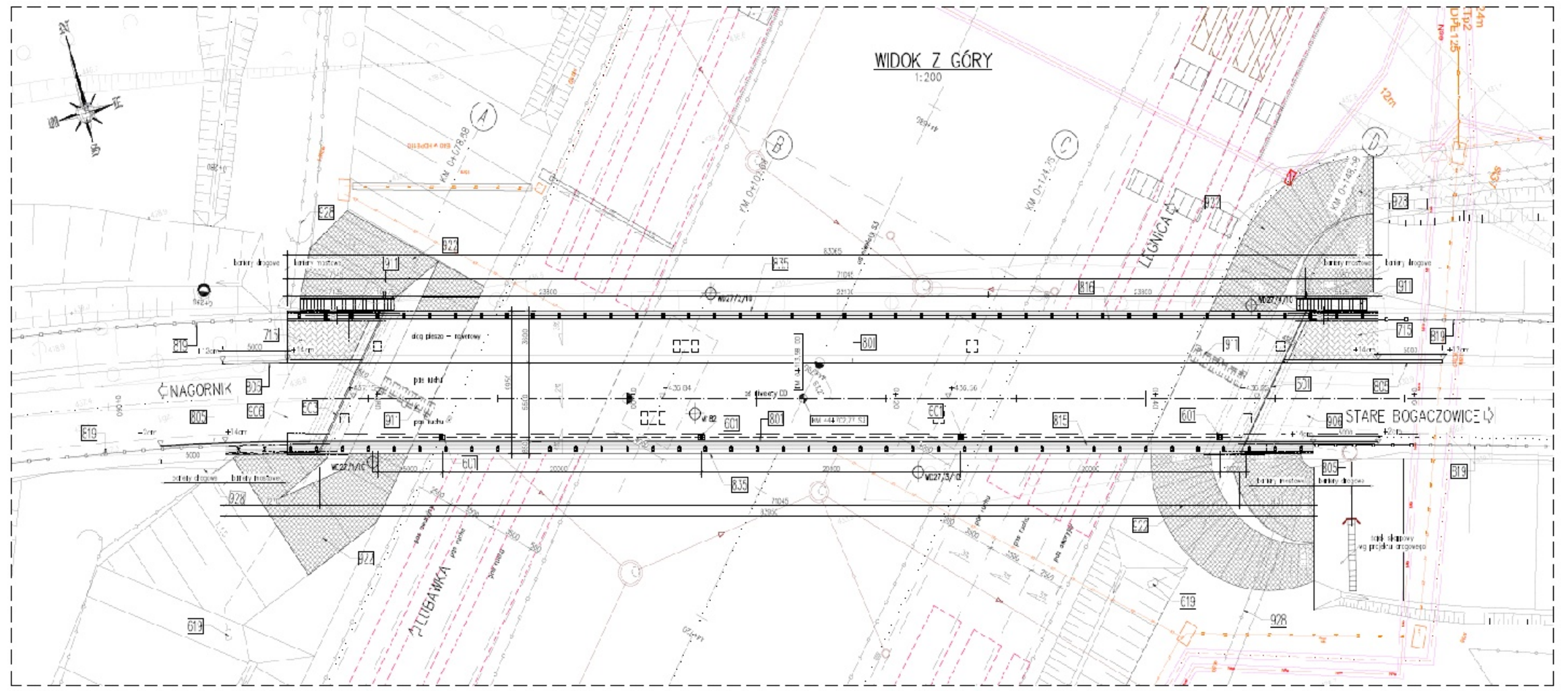
Legenda: Stan na dzień 05.05.2024 r.

- Roboty w trakcie wykonywania
- Roboty zakończone

PRZEKRÓJ POPRZECZNY  
Z WIDOKIEM NA FILAR  
1:50



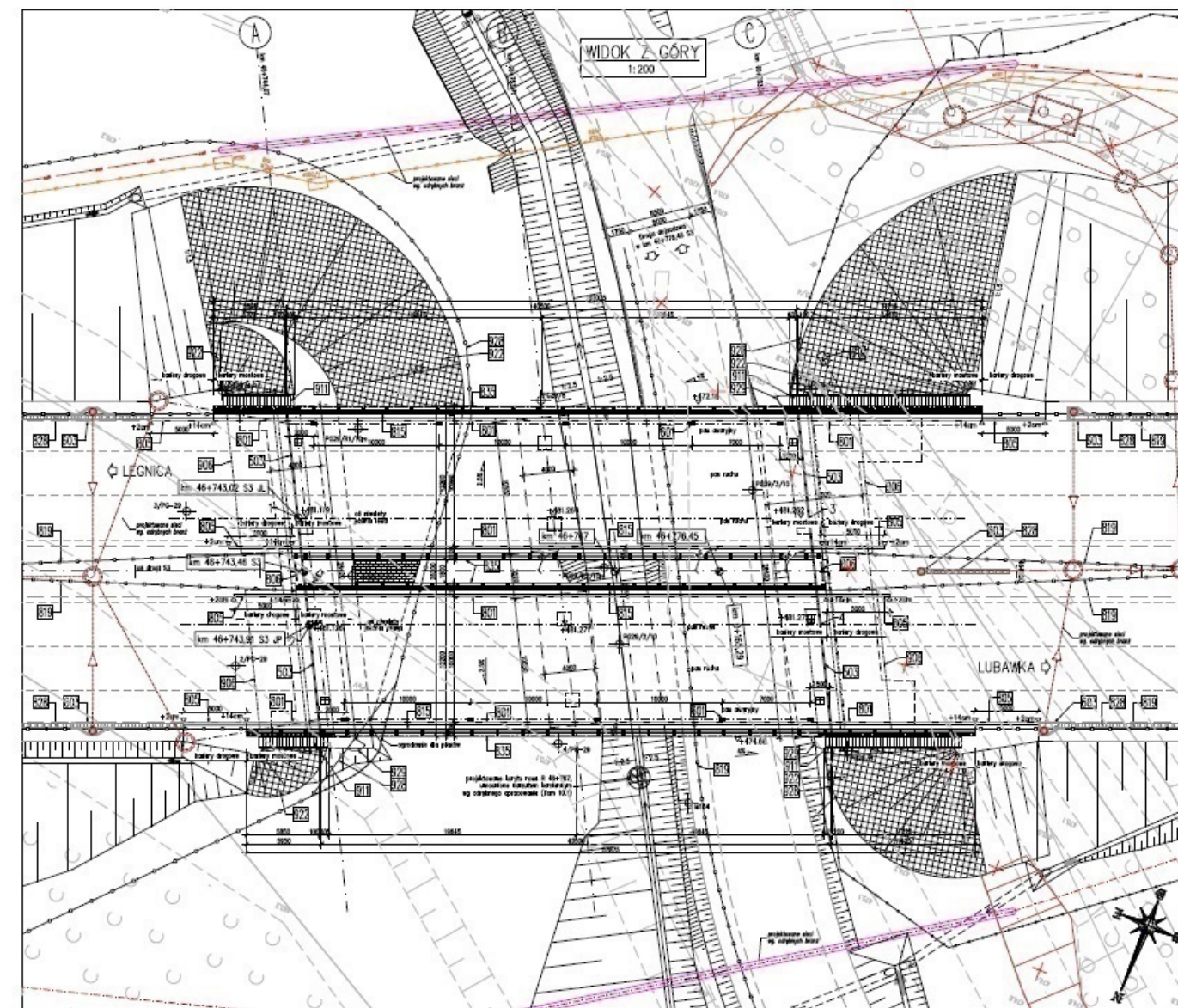
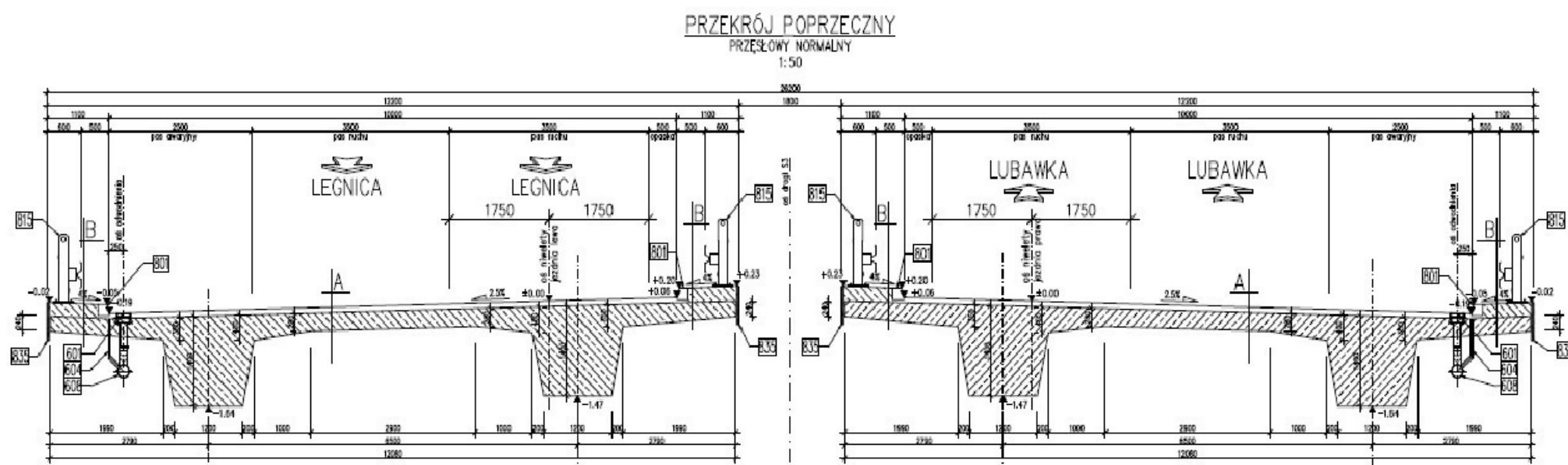
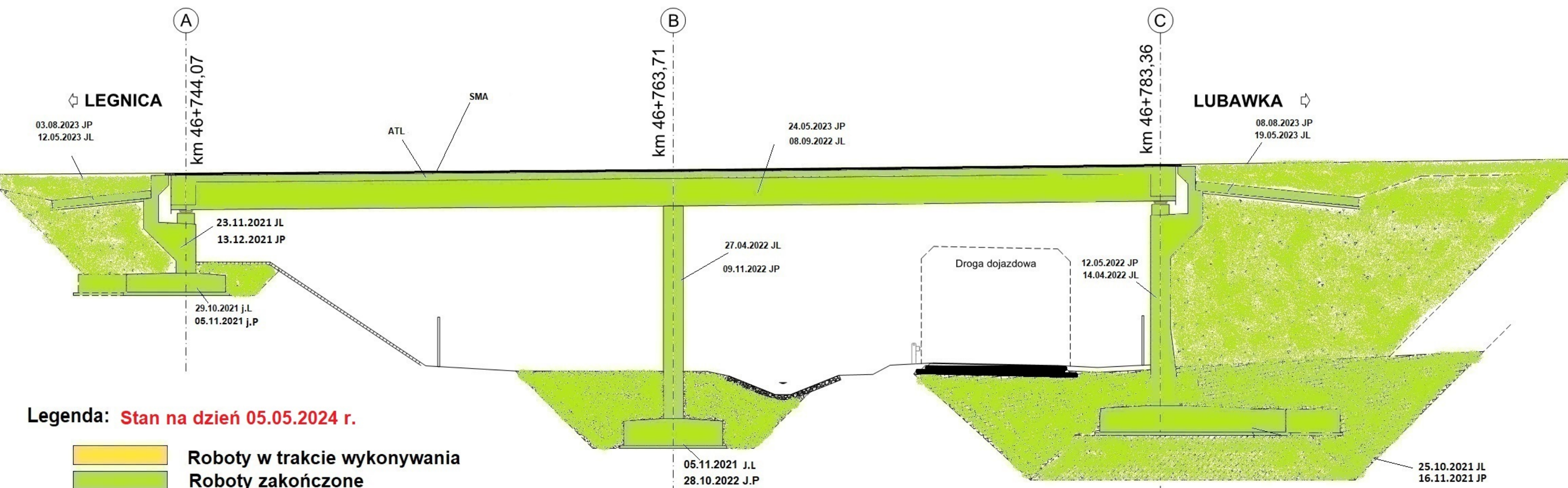
WIDOK Z GÓRY  
1:200





# PG-29

km 46+743,46



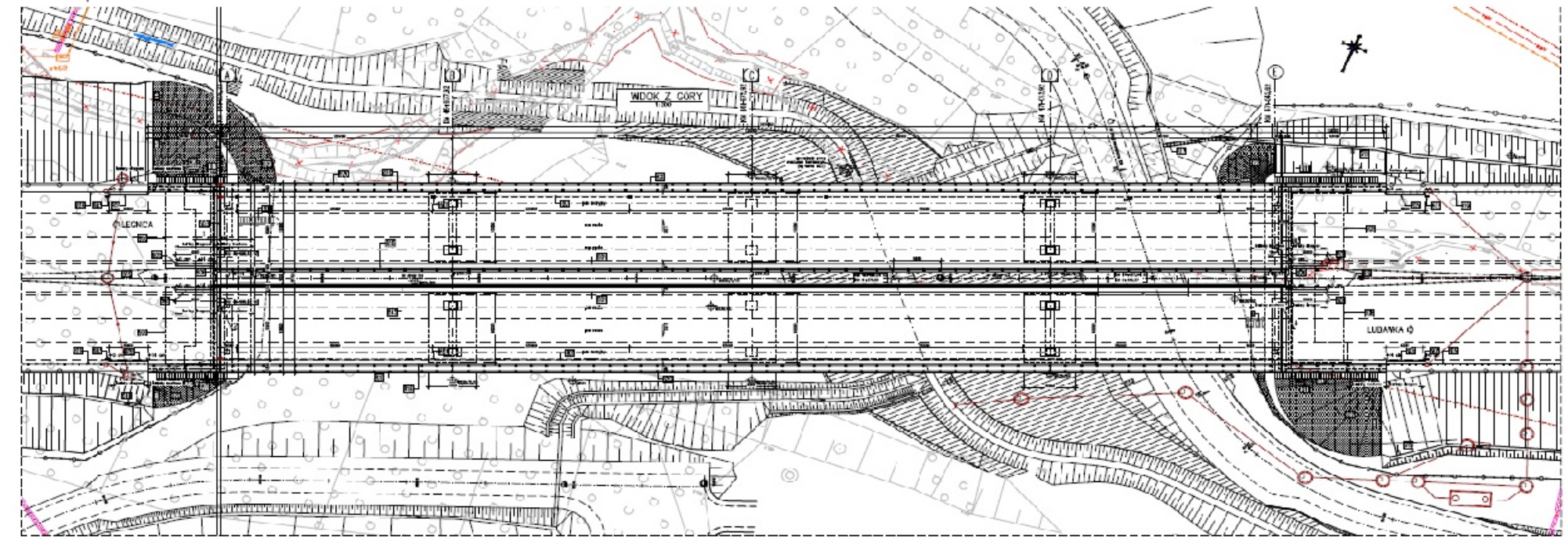
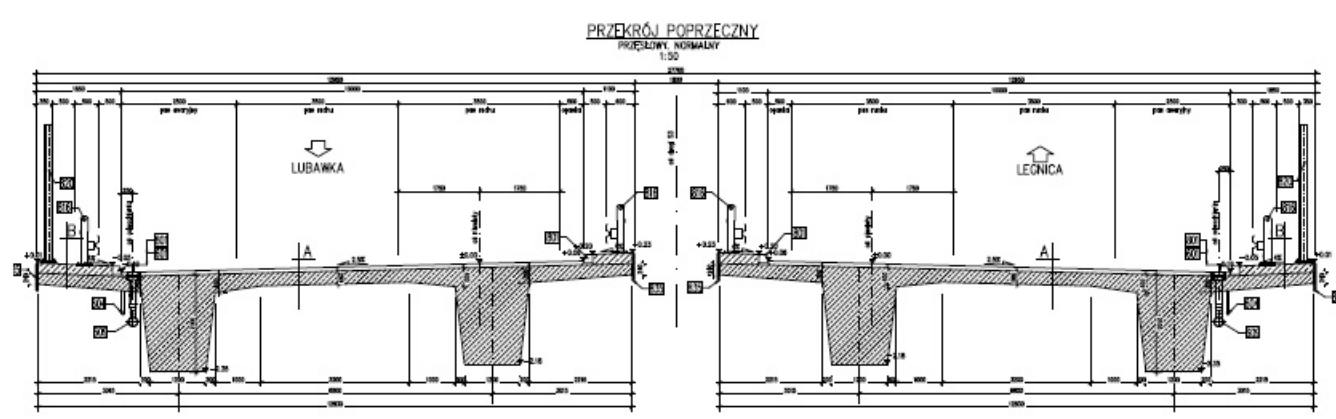
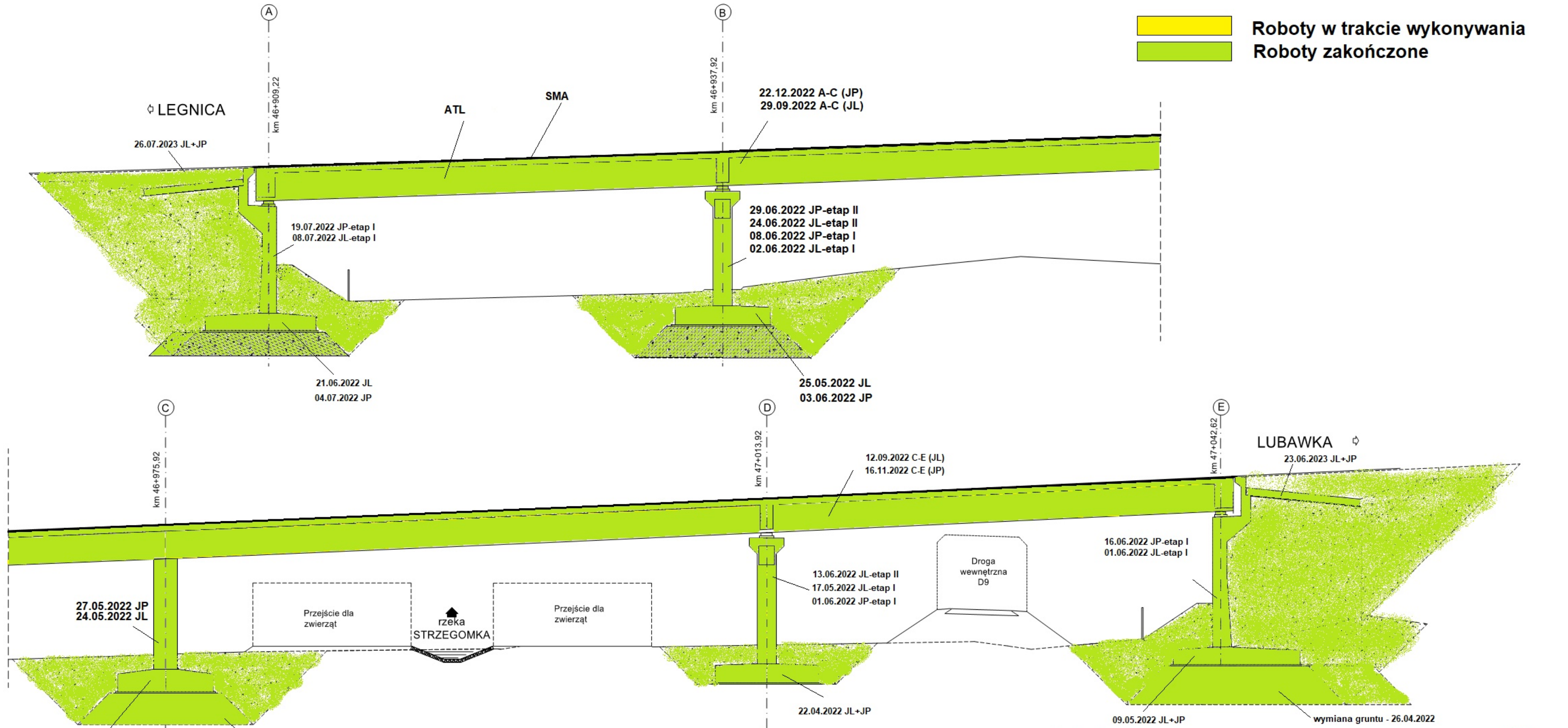


# WS-30

km 46+908.42

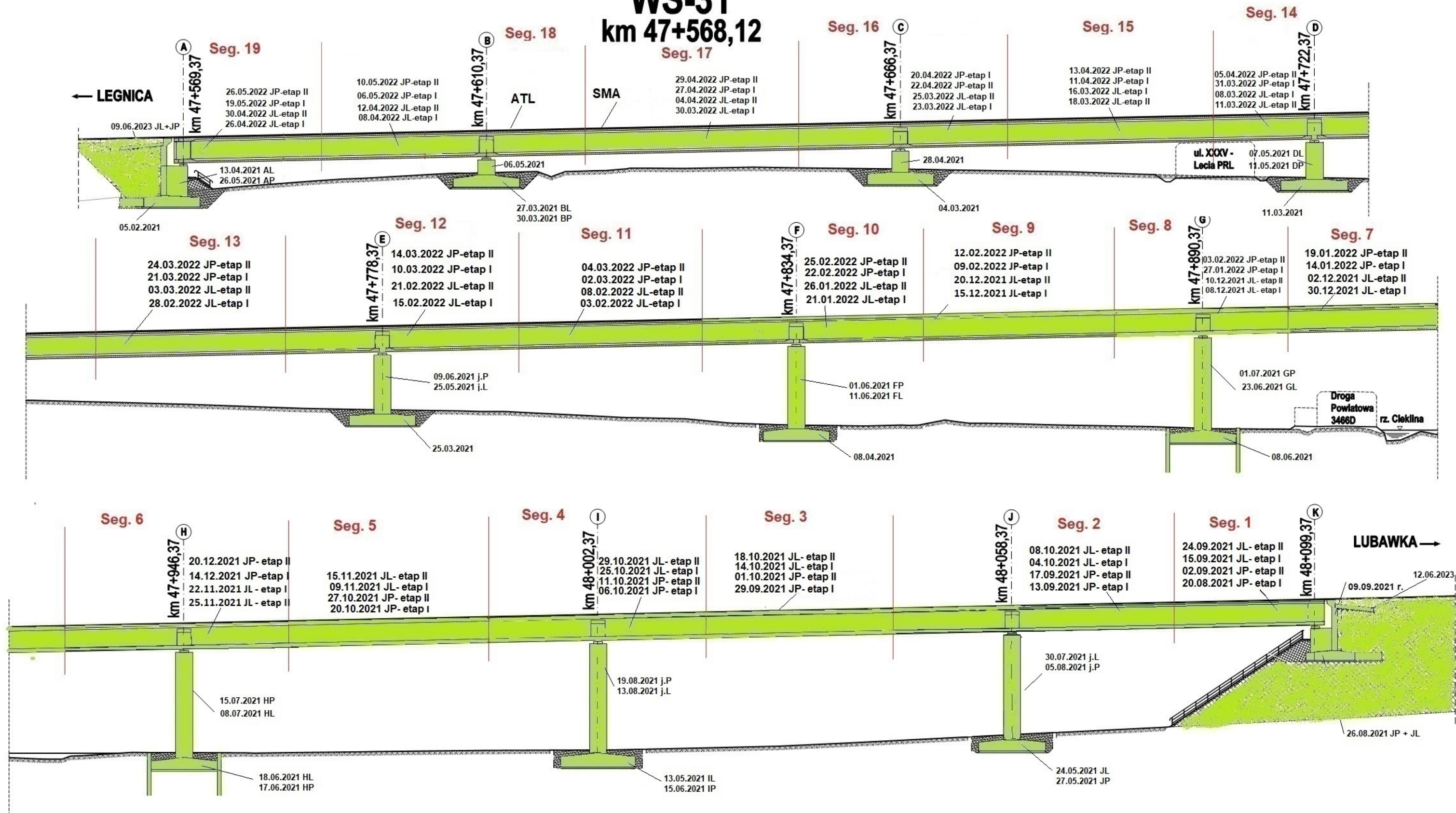
Legenda Stan na dzień 05.05.2024 r.

- Roboty w trakcie wykonywania
- Roboty zakończone



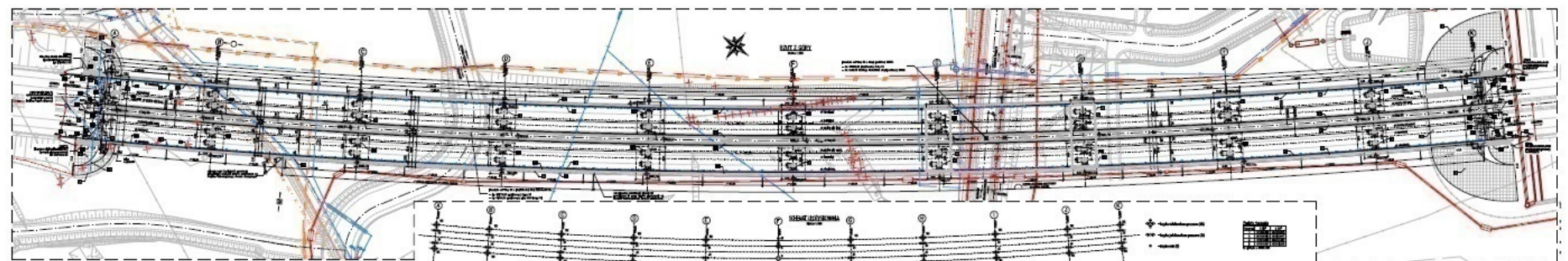
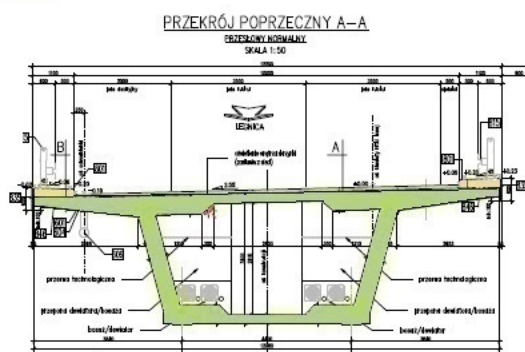


# WS-31 km 47+568,12



**Legenda: Stan na dzień 05.05.2024 r.**

- Roboty w trakcie
- Roboty zakończone

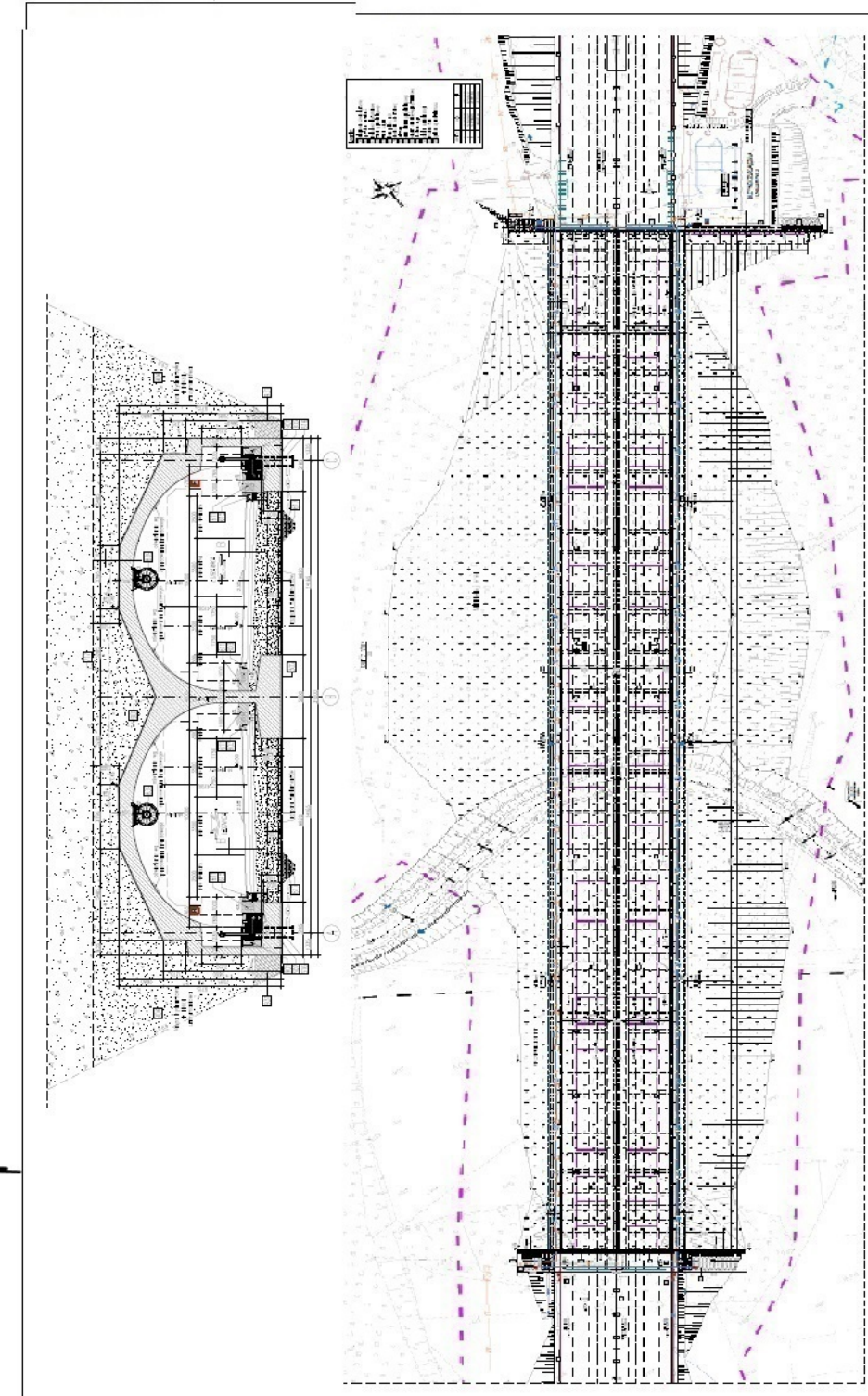
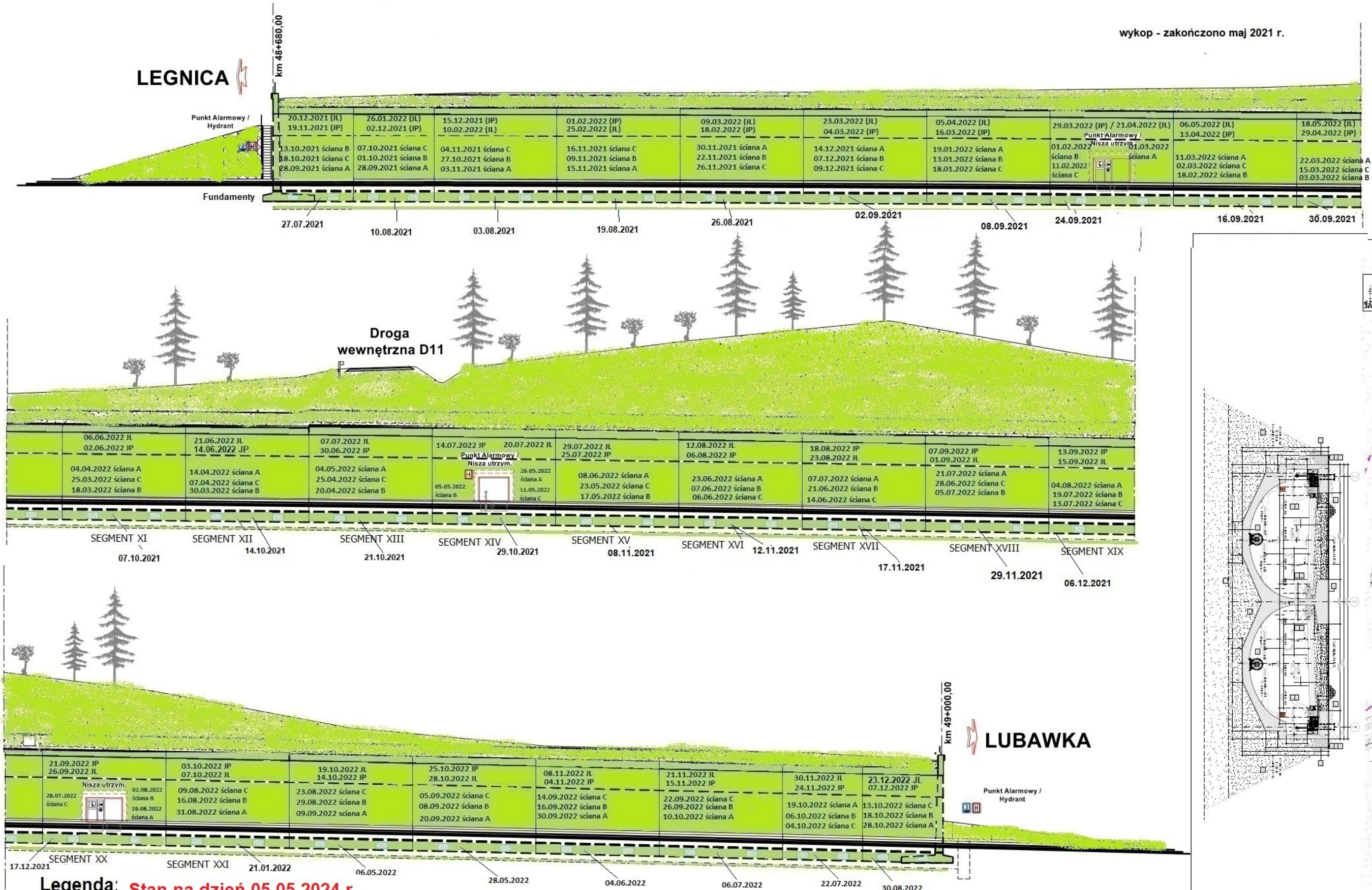




# TUNEL TS-32

## km 48+680,00 - 49+000,00

wykop - zakończono maj 2021 r.



**Legenda: Stan na dzień 05.05.2024 r.**

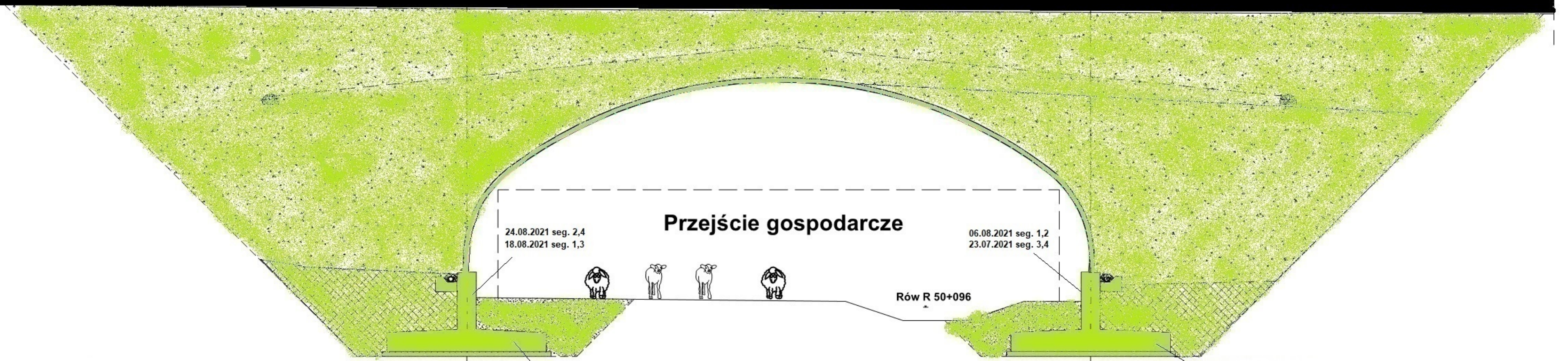
- Roboty w trakcie wykonywania
- Roboty zakończone



# PG 10.1

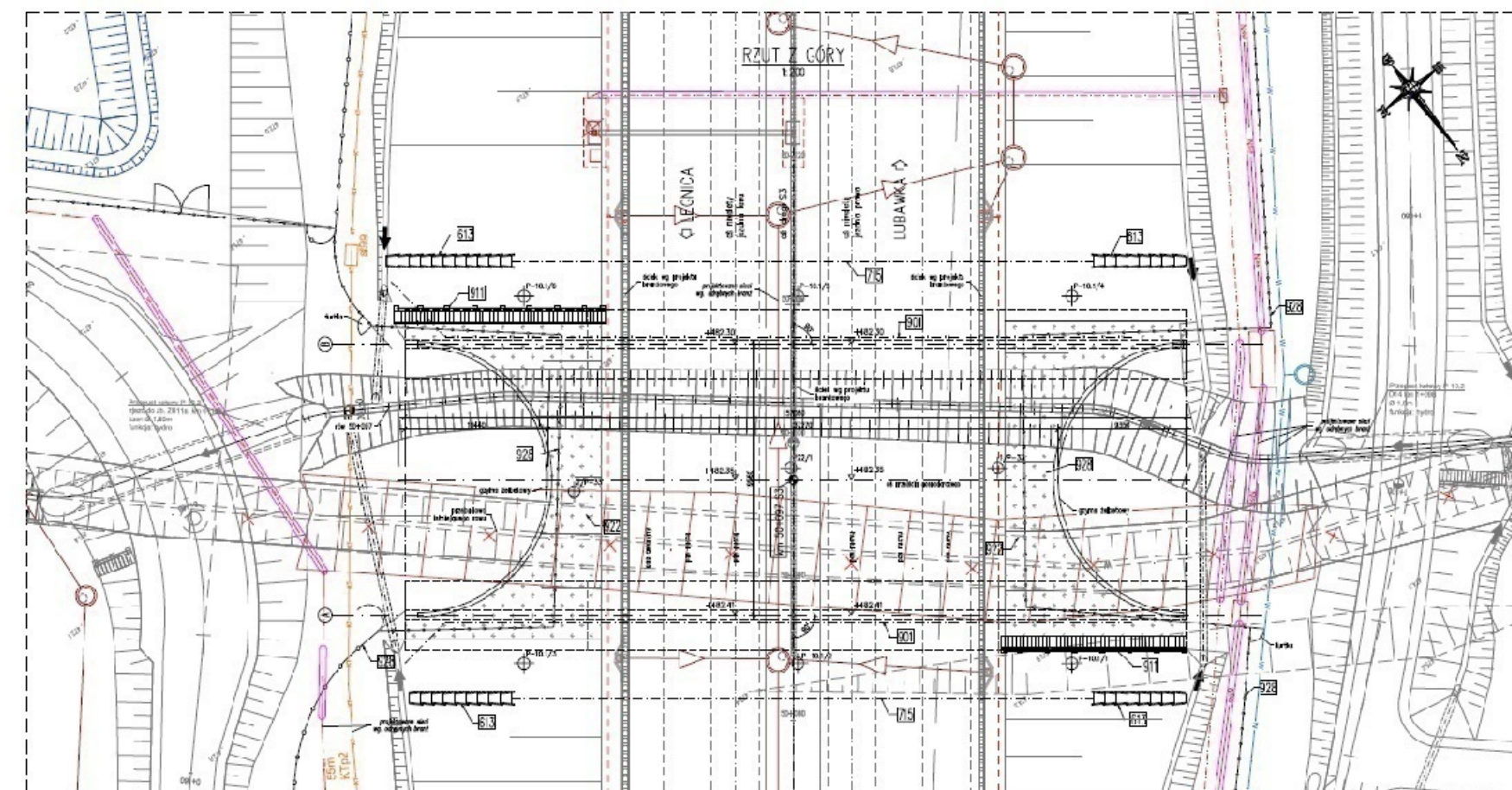
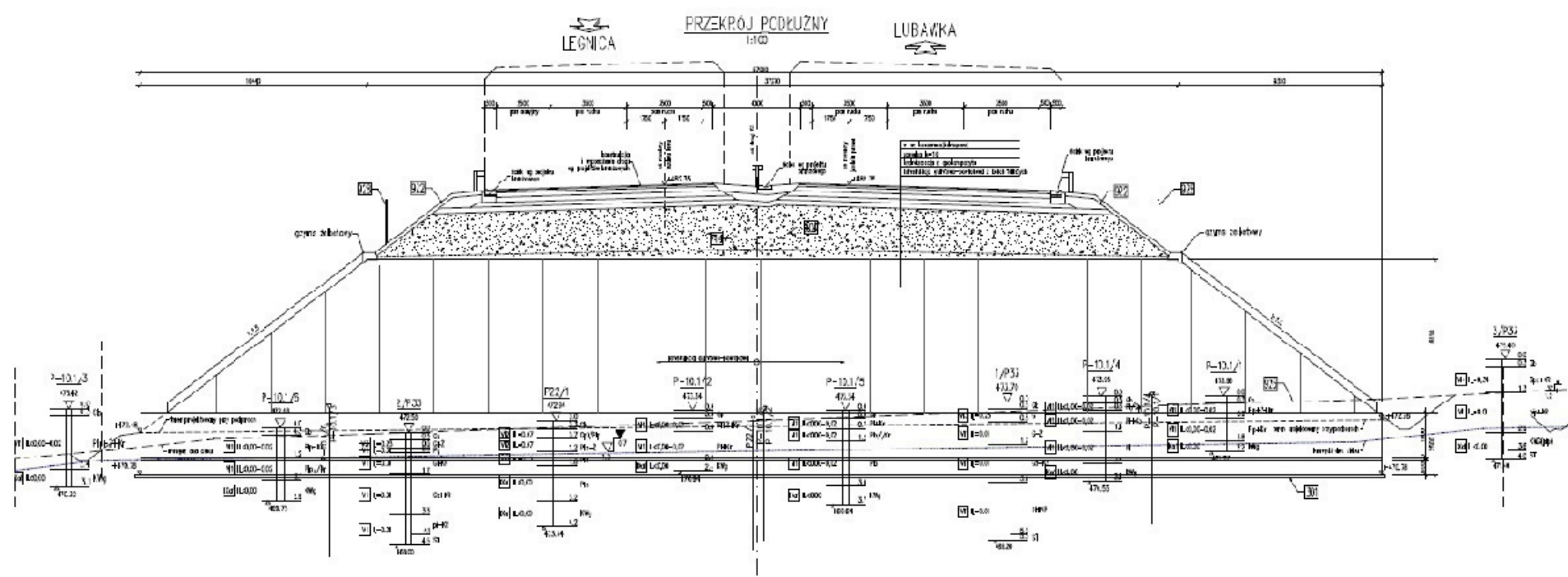
## km 50+097,00

← LEGNICA SMA → LUBAWKA →



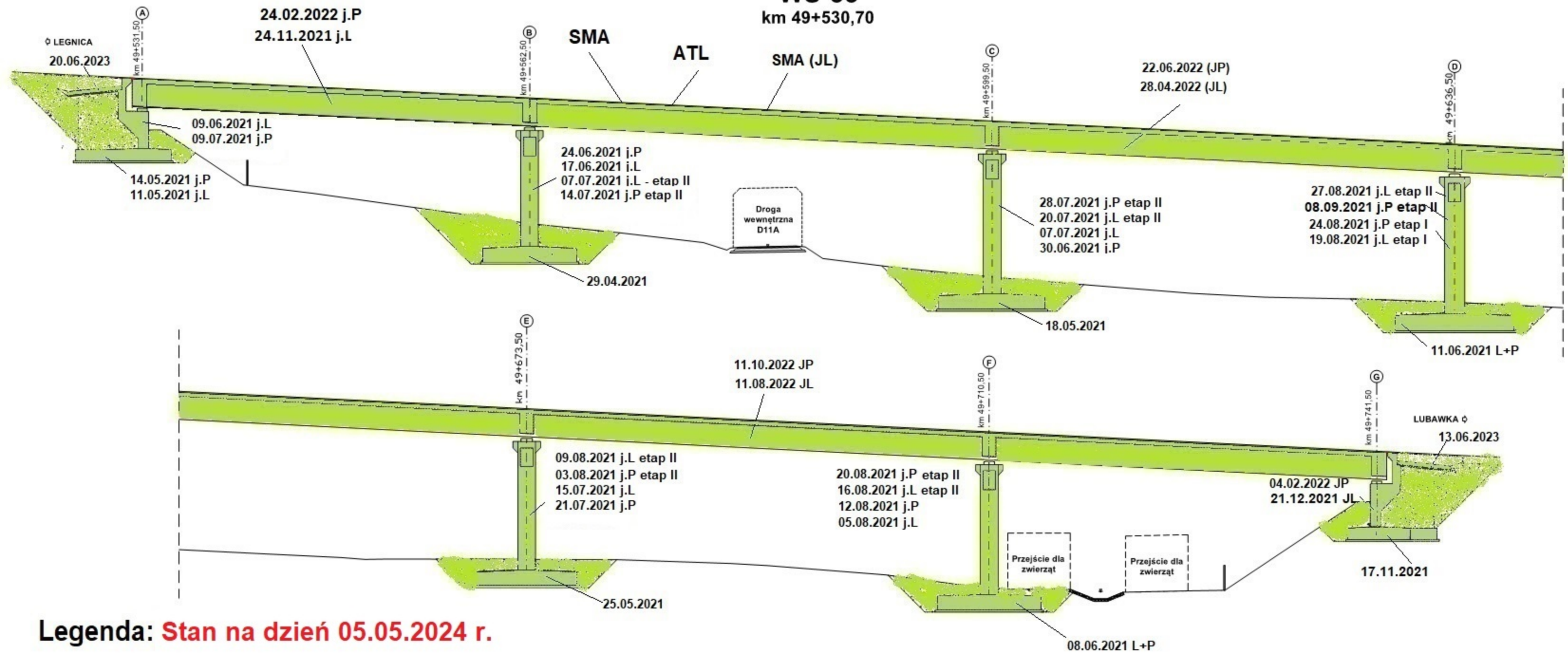
Legenda: Stan na dzień 05.05.2024 r.

- Roboty w trakcie wykonywania
- Roboty zakończone



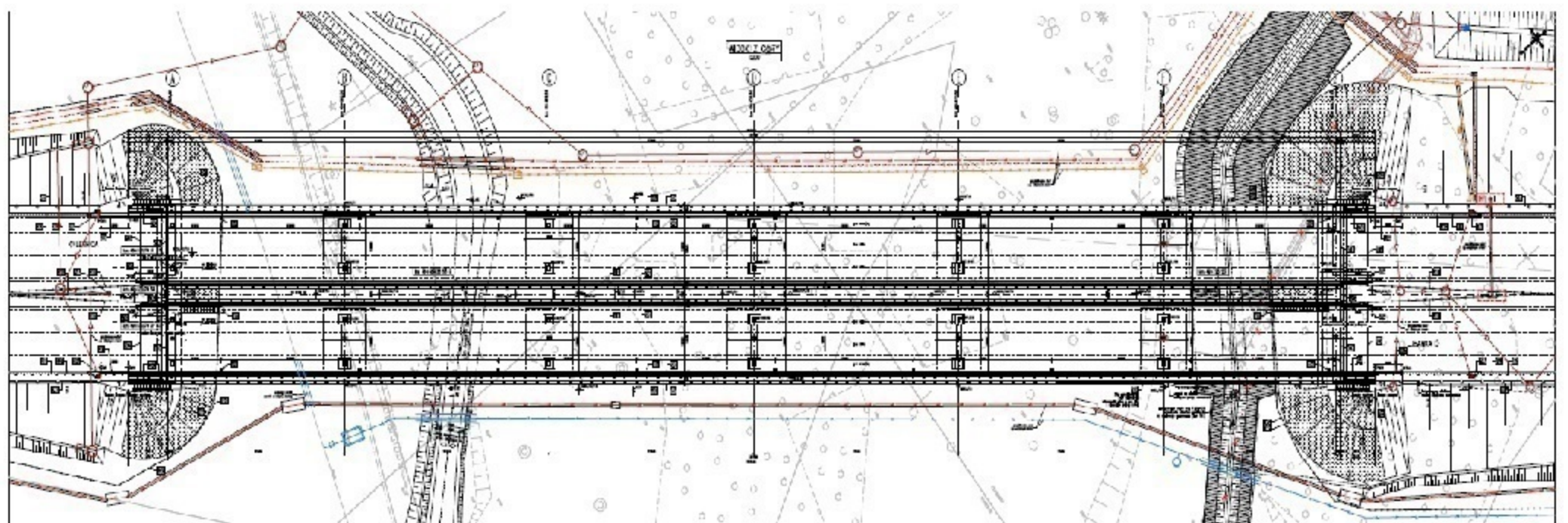
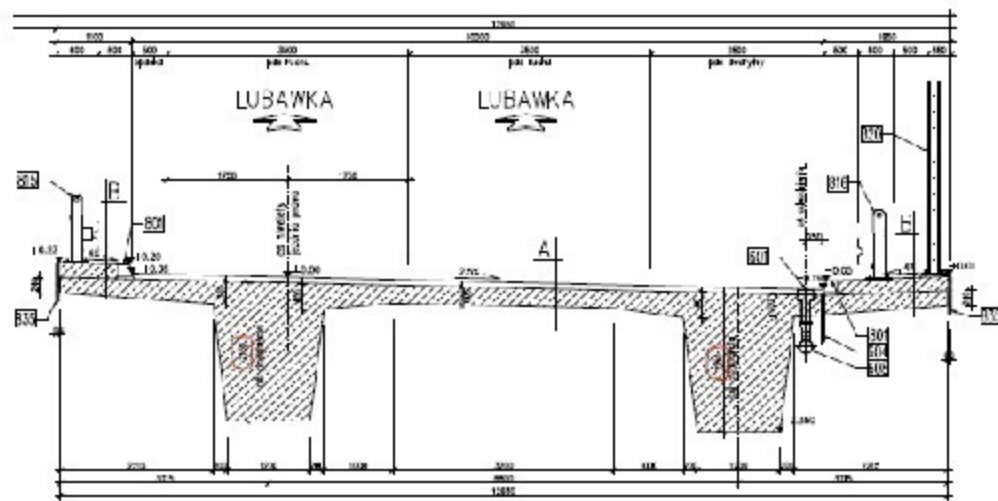


# WS-33 km 49+530,70



**Legenda: Stan na dzień 05.05.2024 r.**

- Roboty w trakcie wykonywania
- Roboty zakończone



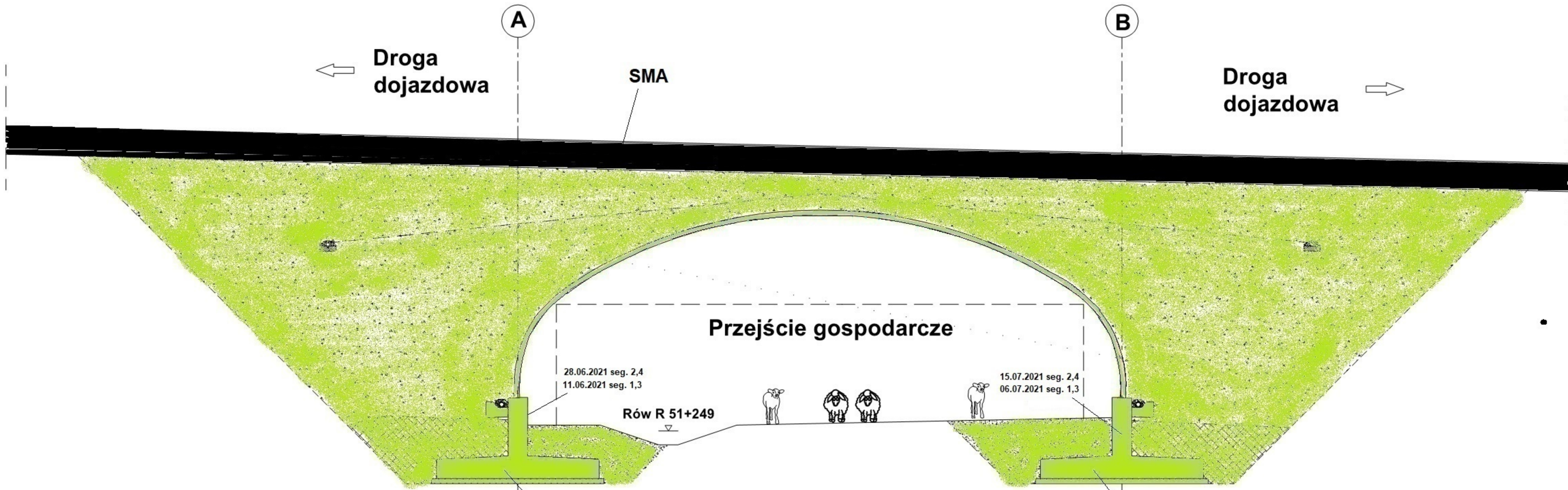






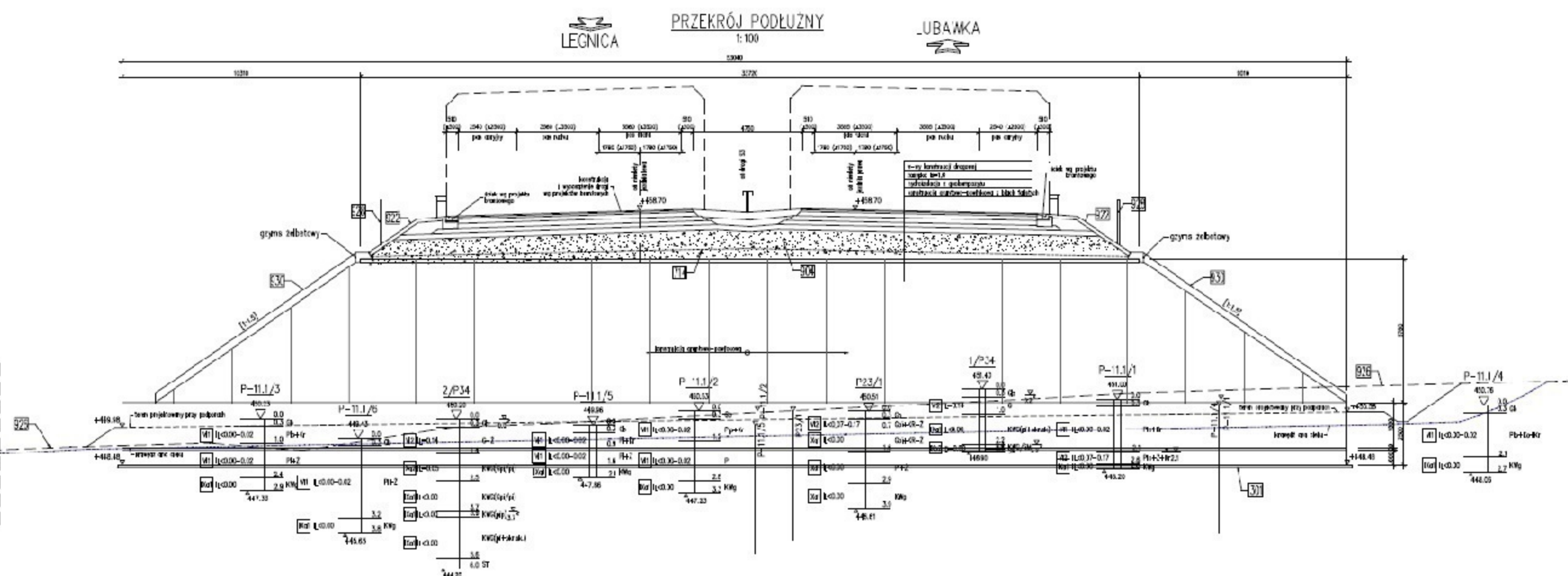
# PG 11.1

## km 51+249,00



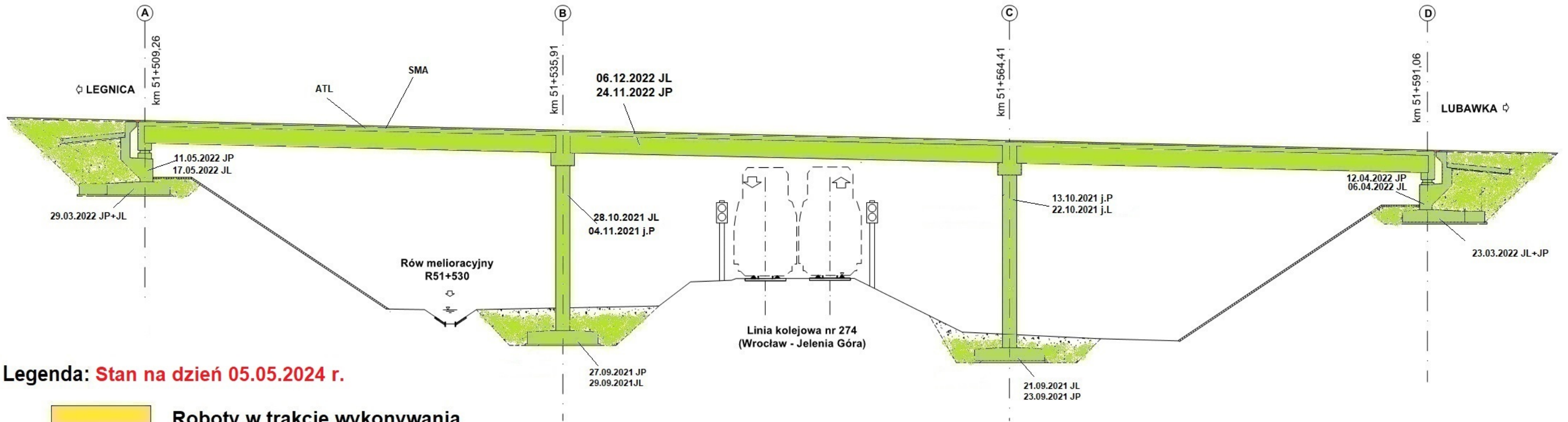
Legenda: **Stan na dzień 05.05.2024 r.**

- Roboty w trakcie wykonywania
- Roboty zakończone



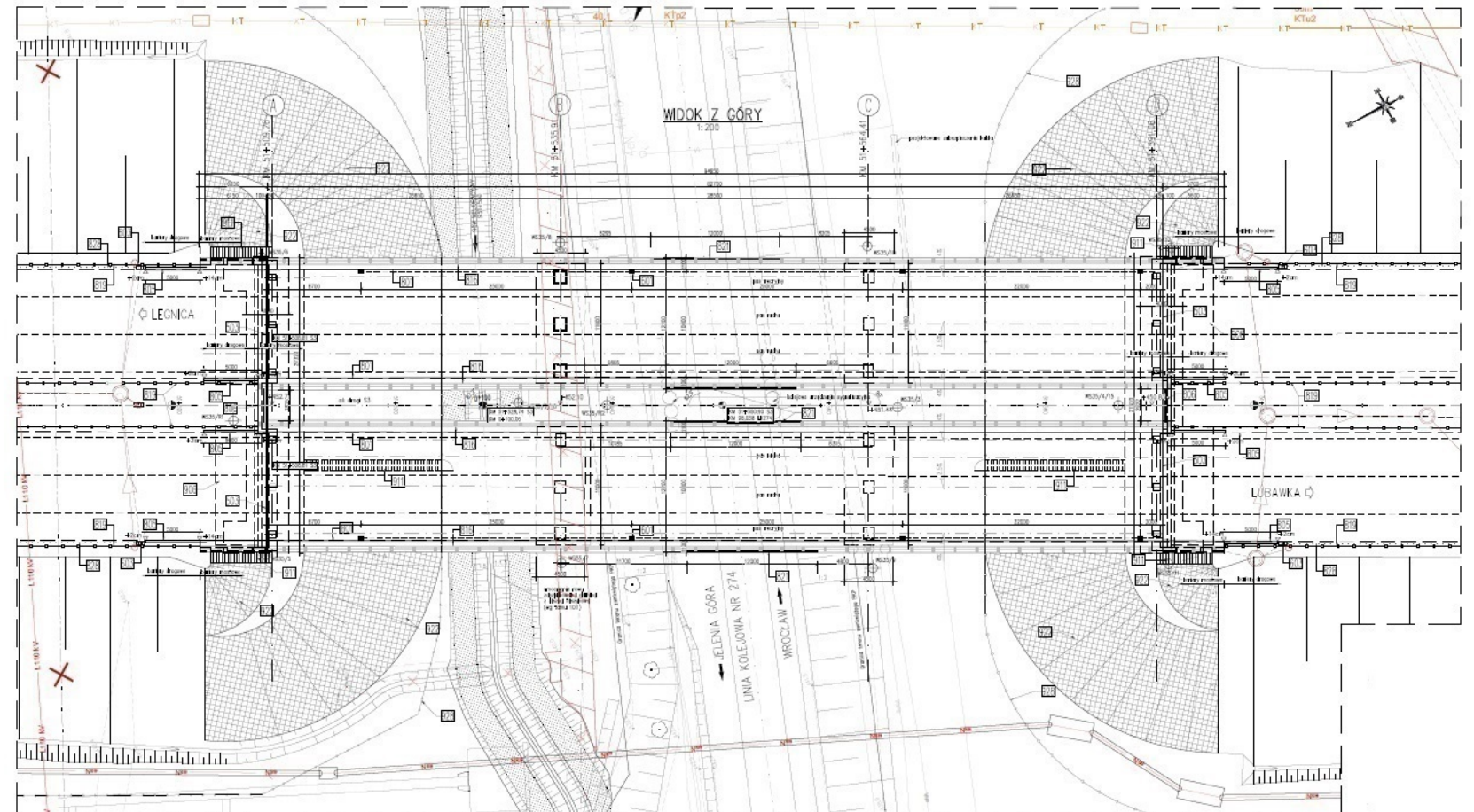
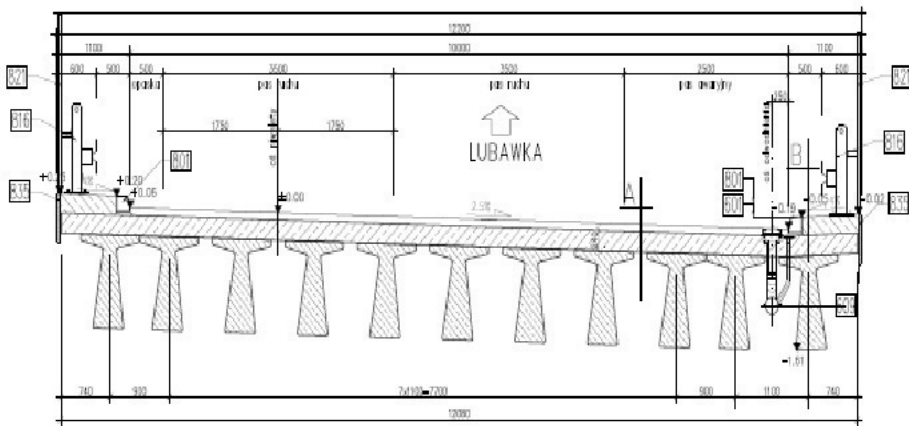


# WS-35 km 51+508,81



Legenda: Stan na dzień 05.05.2024 r.

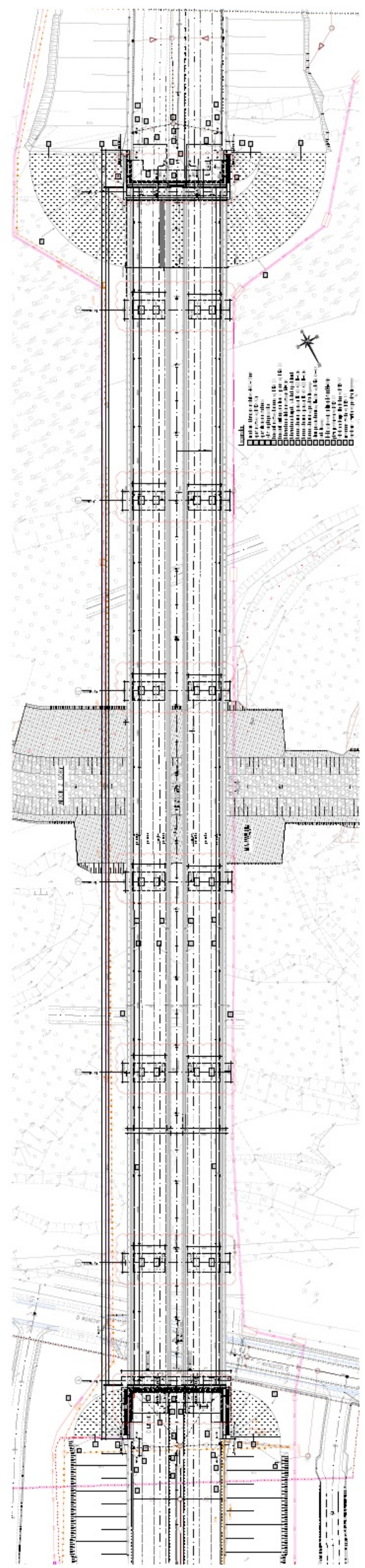
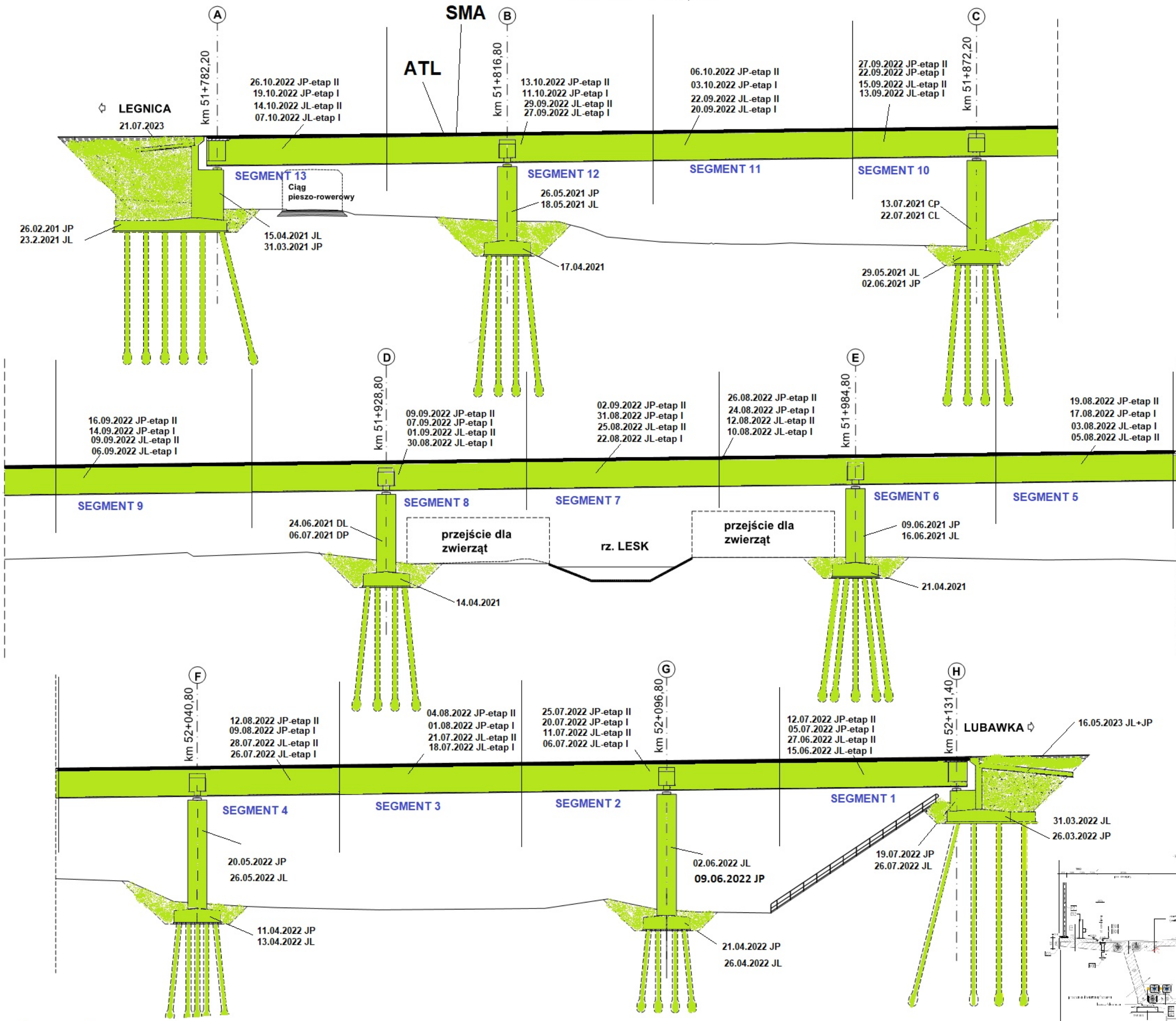
- Roboty w trakcie wykonywania
- Roboty zakończone





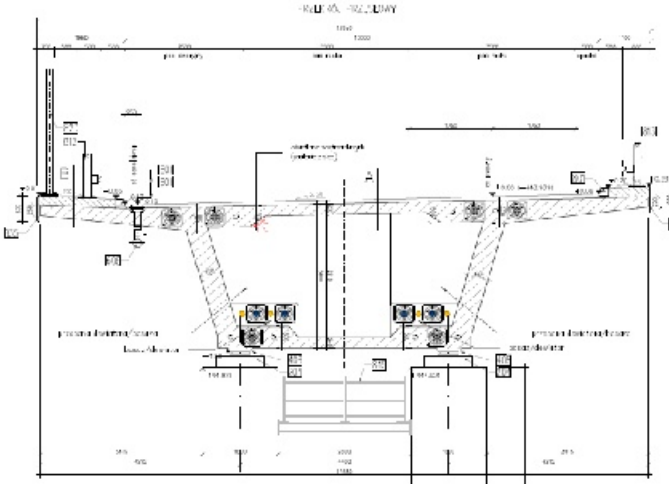
# WS-36

## km 51+780,95



Legenda: Stan na dzień 05.05.2024 r.

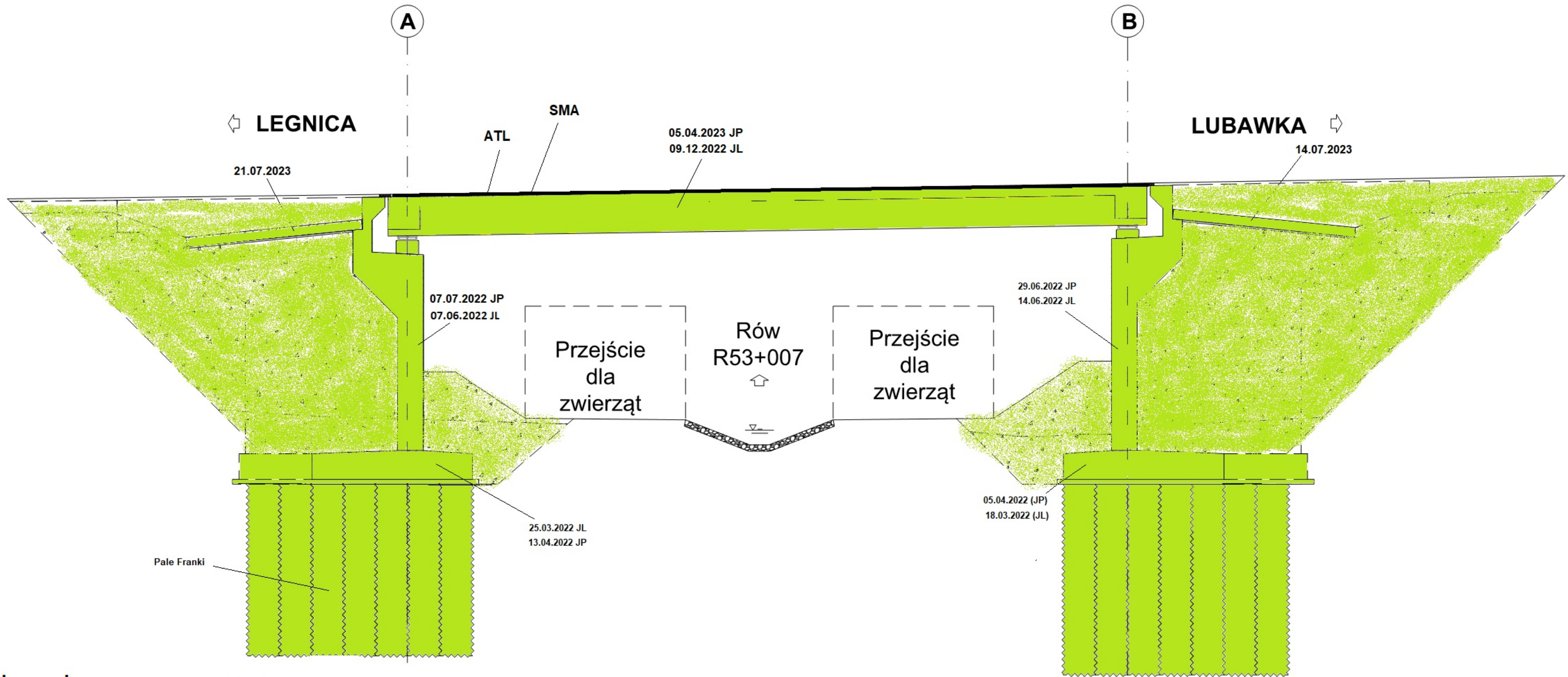
- Roboty w trakcie wykonywania
- Roboty zakończone





# WS-37

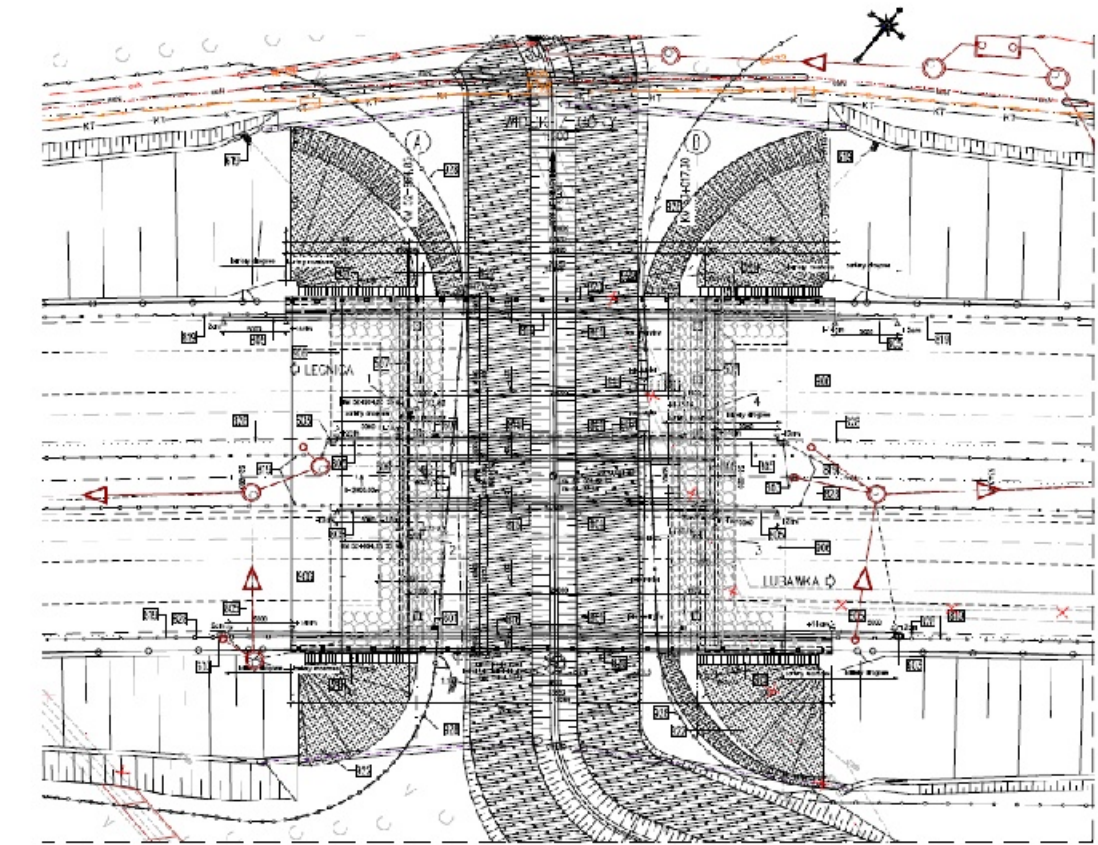
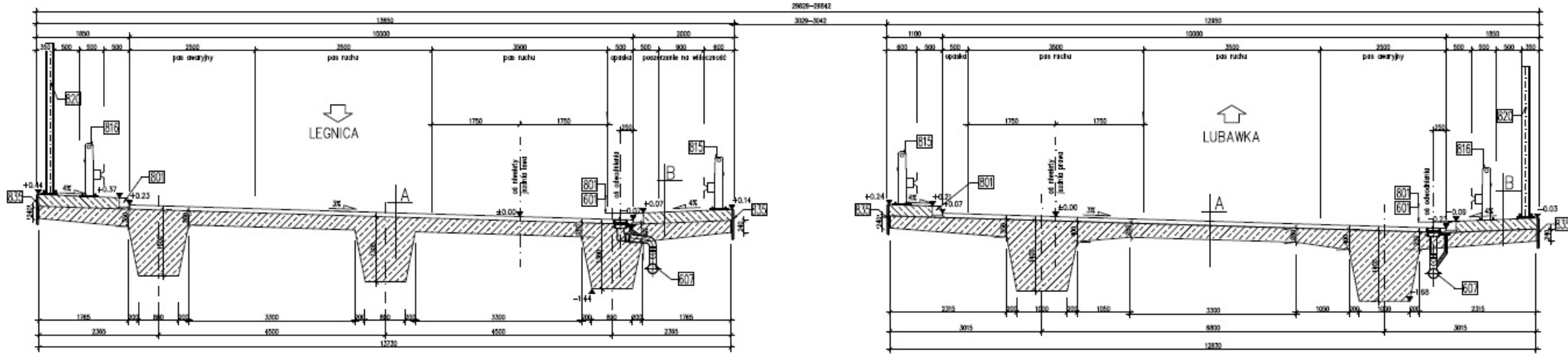
## km 52+994,25



Legenda: Stan na dzień 05.05.2024 r.

- Roboty w trakcie wykonywania
- Roboty zakończone

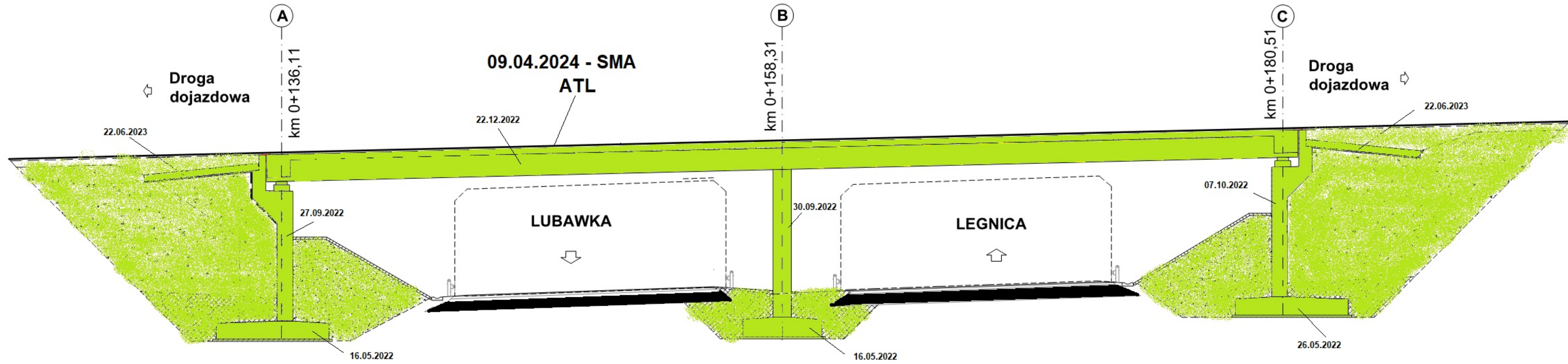
PRZEKRÓJ POPRZECZNY  
PRZEŚLONY, NORMALNY  
1:50





# WD-38

## km 53+798,79



**Legenda Stan na dzień 05.05.2024 r.**

- Roboty w trakcie wykonywania
- Roboty zakończone

**PRZEKRÓJ POPRZECZNY**  
PRZESŁONY NORMATYWNY  
1:30

